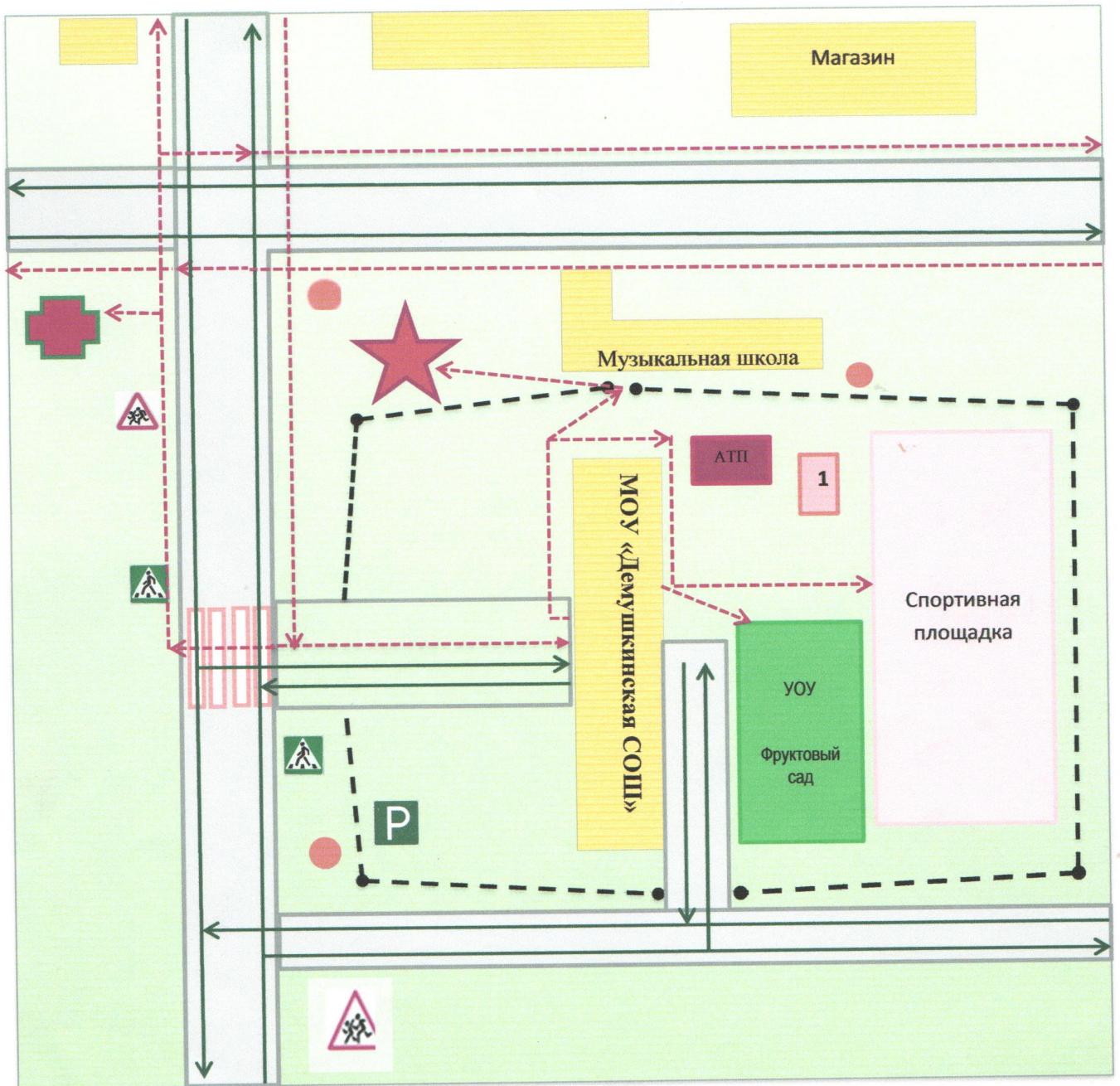





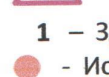



**План-схема района расположения МОУ «Демушкинская СОШ»,
пути движения транспортных средств и детей (учеников)**



Условные обозначения

-  - Участковая больница
-  - Памятник участникам ВОВ
-  - Жилая застройка
-  - Проезжая часть
-  - Пешеходный переход
-  - Место стоянки

-  - Подъезд школьного транспорта
-  - Движение транспортных средств
-  - Движение детей (учеников) в (из) ОУ
-  - Пешеходный переход
-  - Дети
-  - Здание хозяйственного блока
-  - Искусственное освещение